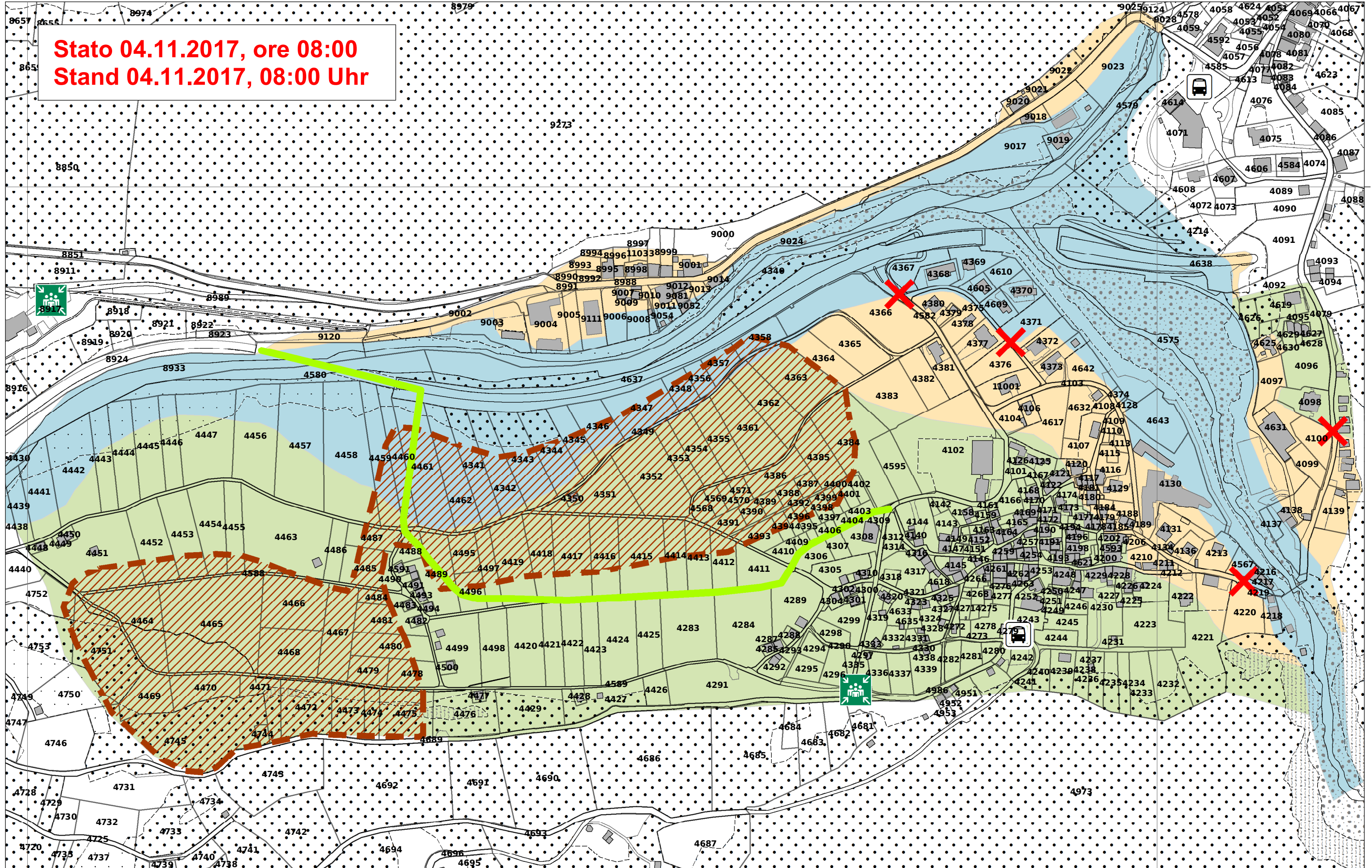




**Stato 04.11.2017, ore 08:00**  
**Stand 04.11.2017, 08:00 Uhr**













# Piano d'evacuazione Bondo

## Evakuationsplan Bondo

**Stato 04.11.2017, ore 08:00**  
**Stand 04.11.2017, 08:00 Uhr**

### Leggenda/Legende

Vale per tutte le zone, quando l'accesso è possibile  
Gilt für alle Zonen, sofern die Zufahrt möglich ist

-  Zona verde abitata: Accesso libero  
Grüne Zone (bewohntes Gebiet): Freier Zutritt
-  Zona arancione: Spino: Accesso libero  
Sottoponte: Accesso libero  
Bondo: Accesso libero  
Promontogno particella 4625: Accesso libero  
Promontogno Crotti: Accesso solo con registrazione e accompagnamento
-  Orange Zone: Spino: Freier Zutritt  
Sottoponte: Freier Zutritt  
Bondo: Freier Zutritt  
Promontogno Parzelle 4625: Freier Zutritt  
Promontogno Crotti: Zutritt nur mit Registrierung und Begleitung
-  Zona rossa: Accesso solo con registrazione e accompagnamento  
Rote Zone: Zutritt nur mit Registrierung und Begleitung
-  Zona colpita dalle colate: Accesso solo con registrazione e accompagnamento  
Übermürte Zone: Zutritt nur mit Registrierung und Begleitung
-  Strada bloccata (nessun accesso)  
Gesperre Strasse (keine Zufahrt)
-  Punto d'incontro  
Sammelplatz
-  Perimetro del Cantiere  
Baustellenperimeter
-  Accesso sicuro Bondo  
Sichere Zufahrt Bondo
-  Fermata pulmino  
Bushaltestelle